¡Advertencia! Los datos del año 2025 son preliminares y pueden variar por ajustes en la notificación

Fecha última actualización:
7/01/2026
Semana: 50

# Comportamiento epidemiológico de las Agresiones y Contactos con Animales Potencialmente Transmisores de Rabia en el departamento de Antioquia

GOBERNACIÓN DE ANTIOQUIA
República de Colombia

Año: 2025 | Semana: Selección múltiple | Subregión: Todas | Municipio: Todas | Limpiar Filtros

## Casos
21.009

## Incidencia Total
302,21

## Sexo

Mujeres
11 mil

Hombres
11 mil

## Casos e incidencia por subregión, 2025

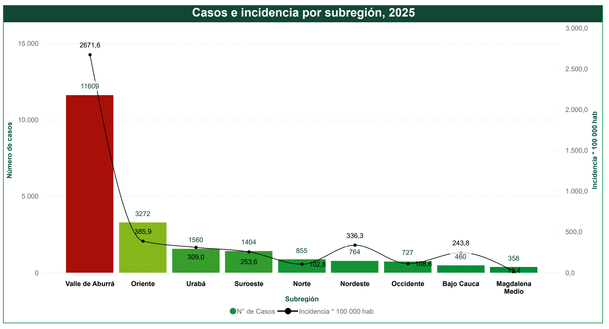


## Número de casos por sexo y grupo de edad

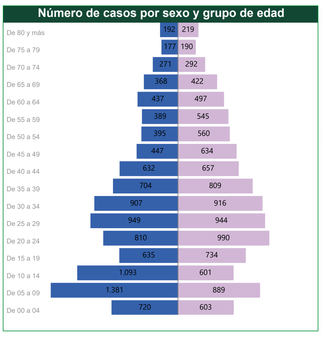


## Pertenencia étnica

| Étnia | Total |
|---|---|
| Otro | 20710 |
| Negro, mulato afro colombiano | 256 |
| Indígena | 34 |
| Raizal | 6 |
| Rom, Gitano, | 2 |
| Palenquero | 1 |
| **Total** | **21009** |

## Incidencia por municipio de procedencia

| Municipio | N° casos | Incidencia |
|---|---|---|
| **Jericó** | 141 | 980,8 |
| **La Pintada** | 75 | 866,7 |
| **Heliconia** | 37 | 734,4 |
| **Guatapé** | 67 | 691,1 |
| **San Rafael** | 117 | 672,0 |
| **San Pedro** | 147 | 659,6 |
| **Giraldo** | 42 | 655,8 |
| **Valparaíso** | 43 | 640,5 |
| **Cocorná** | 103 | 640,2 |
| **Caracolí** | 28 | 620,8 |
| **Peñol** | 137 | 575,0 |
| **San Juan de Urabá** | 114 | 571,5 |
| **Guarne** | 362 | 555,4 |
| **Venecia** | 68 | 547,9 |
| **Carolina** | 21 | 532,7 |
| **Sopetrán** | 87 | 526,5 |
| **Carmen de viboral** | 360 | 517,3 |
| **Alejandría** | 27 | 510,9 |
| **Titiribí** | 56 | 485,4 |
| **Vegachí** | 59 | 485,2 |
| **Entrerrios** | 61 | 479,0 |
| **Remedios** | 158 | 478,5 |
| **El Santuario** | 185 | 462,7 |
| **Belmira** | 28 | 455,2 |
| **Angelópolis** | 28 | 451,4 |
| **La Ceja** | 330 | 450,4 |
| **San Roque** | 110 | 448,0 |
| **Caramanta** | 20 | 444,5 |
| **Necoclí** | 183 | 429,9 |
| **Girardota** | 264 | 429,7 |
| **San Francisco** | 26 | 429,2 |
| **Jardín** | 66 | 427,7 |
| **Granada** | 44 | 418,6 |
| **La Estrella** | 344 | 414,0 |
| **Concepción** | 21 | 410,8 |
| **Marinilla** | 299 | 401,9 |
| **Rionegro** | 614 | 398,2 |
| **Tarso** | 26 | 396,6 |
| **Segovia** | 156 | 396,5 |
| **Santa Rosa de Osos** | 159 | 394,9 |
| **Barbosa** | 248 | 390,8 |
| **San Vicente** | 96 | 387,5 |
| **El Retiro** | 105 | 385,8 |
| **Maceo** | 34 | 383,2 |
| **San Jerónimo** | 69 | 376,1 |
| **Peque** | 33 | 375,8 |
| **Sonsón** | 135 | 375,2 |
| **Santo Domingo** | 50 | 370,7 |
| **Cañasgordas** | 57 | 368,5 |
| **Ebéjico** | 45 | 356,8 |
| **Cisneros** | 36 | 356,7 |
| **Copacabana** | 324 | 356,5 |
| **Abriaquí** | 10 | 356,3 |
| **Buriticá** | 39 | 354,1 |
| **Toledo** | 17 | 352,4 |
| **Ciudad Bolívar** | 96 | 348,2 |
| **Támesis** | 58 | 347,8 |
| **Gómez Plata** | 36 | 347,1 |
| **Chigorodó** | 196 | 345,4 |
| **Sabaneta** | 368 | 345,0 |
| **Carepa** | 175 | 343,5 |
| **La Unión** | 82 | 340,9 |
| **Yondó** | 75 | 340,0 |
| **Nariño** | 37 | 336,4 |
| **Yarumal** | 140 | 334,3 |
| **Concordia** | 74 | 333,9 |
| **Puerto Nare** | 52 | 333,7 |
| **Don Matías** | 66 | 333,5 |
| **Pueblorrico** | 30 | 331,4 |
| **Caldas** | 292 | 327,8 |
| **Apartadó** | 410 | 327,5 |
| **Betania** | 35 | 325,6 |
| **Salgar** | 61 | 322,3 |
| **Santafé de Antioquia** | 89 | 313,1 |
| **San Andrés de Cuerquia** | 23 | 310,7 |
| **Puerto Triunfo** | 62 | 307,3 |
| **Fredonia** | 80 | 303,0 |
| **Santa Bárbara** | 89 | 302,0 |
| **Andes** | 136 | 299,8 |
| **Yolombó** | 73 | 291,6 |
| **Anza** | 22 | 286,4 |
| **Frontino** | 62 | 284,7 |
| **Urrao** | 89 | 278,2 |
| **Medellín** | 6.969 | 275,6 |
| **Puerto Berrío** | 107 | 273,0 |
| **Yalí** | 21 | 272,1 |
| **Guadalupe** | 18 | 256,8 |
| **Argelia** | 21 | 255,6 |
| **Abejorral** | 54 | 255,4 |
| **Cáceres** | 74 | 254,6 |
| **Mutatá** | 35 | 253,2 |
| **Bello** | 1.503 | 249,7 |
| **Montebello** | 16 | 244,7 |
| **Arboletes** | 77 | 242,8 |
| **Anorí** | 50 | 237,7 |
| **Hispania** | 14 | 236,1 |
| **Betulia** | 40 | 235,6 |
| **Turbo** | 299 | 229,6 |
| **Envigado** | 606 | 229,0 |
| **San Luis** | 33 | 228,4 |
| **Itagüí** | 691 | 226,9 |
| **Briceño** | 18 | 226,2 |
| **Armenia** | 12 | 226,0 |
| **San José de La Montaña** | 9 | 224,0 |
| **Angostura** | 28 | 223,8 |
| **Valdivia** | 32 | 213,1 |
| **Caicedo** | 19 | 208,6 |
| **Tarazá** | 61 | 208,2 |
| **Liborina** | 22 | 202,7 |
| **Amagá** | 63 | 191,7 |
| **Murindó** | 11 | 186,6 |
| **Caucasia** | 173 | 184,4 |
| **Sabanalarga** | 18 | 181,7 |
| **Dabeiba** | 45 | 181,4 |
| **Campamento** | 18 | 179,9 |
| **San Pedro de Urabá** | 57 | 175,5 |
| **Amalfi** | 51 | 175,5 |
| **Uramita** | 13 | 174,4 |
| **Olaya** | 6 | 173,0 |
| **Zaragoza** | 46 | 171,7 |
| **El Bagre** | 76 | 135,2 |
| **Ituango** | 34 | 115,2 |
| **Nechí** | 30 | 102,0 |
| **San Carlos** | 17 | 100,4 |
| **Vigía del Fuerte** | 3 | 26,2 |
| **Total** | **21.009** | |

## Incidencia por municipio de procedencia

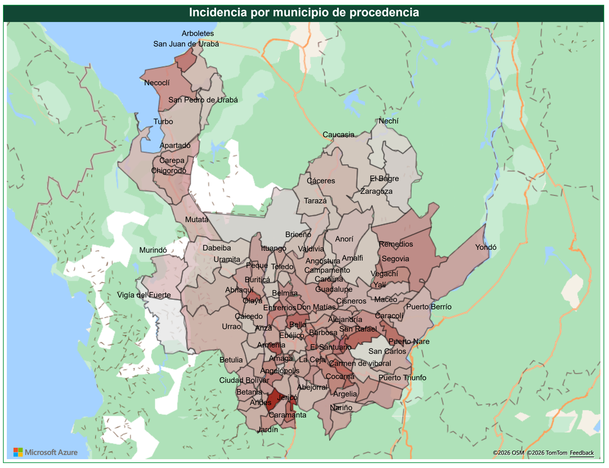


## Área de ocurrencia

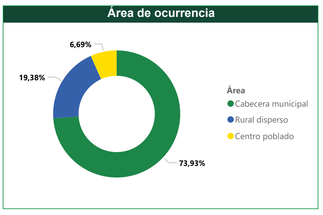


## Agresión provocada

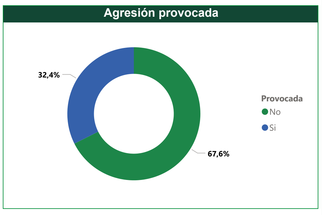


## Localización anatómica de la lesión

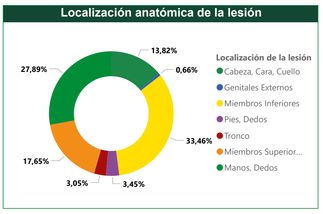


## Tipo de profundidad por tipo de lesión

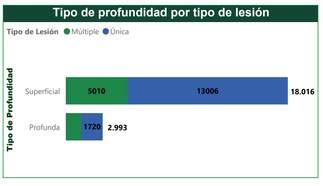


## Estado y ubicación del animal

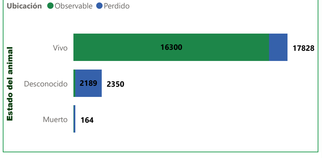


## Animal vacunado

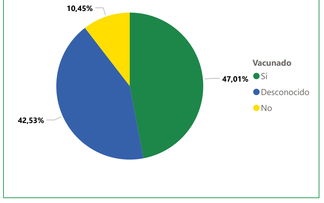


## Clasificación de la exposición

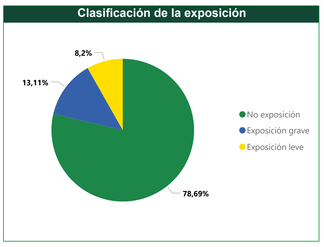


## Número de casos por tipo de agresión

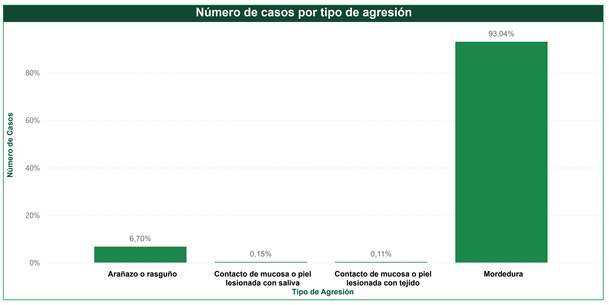


## Especie agresora

| | |
|---|---|
| Perros | 16.962 |
| Gatos | 3.673 |
| Bovino | 15 |
| Equinos | 48 |
| Porcino | 51 |
| Murciélago | 94 |
| Zorro | 9 |
| Mico | 35 |
| Humano | 23 |
| Ovino-Caprino | 1 |
| Grandes Roedores | 24 |
| Otros Silvestres | 74 |

## Especie agresora, su ubicación y tipo de exposición de la agresión

| Tipo de Exposición / Especie Agresora | Exposición grave | | | Exposición leve | | | No exposición | | |
|---|---|---|---|---|---|---|---|---|---|
| | Total | Ubicación Perdido | Ubicación Observable | Total | Ubicación Perdido | Ubicación Observable | Total | Ubicación Perdido | Ubicación Observable |
| **Perro** | 1820 | 1745 | 56 | 1557 | 1420 | 84 | 13585 | 12 | 13431 |
| **Gato** | 584 | 548 | 27 | 156 | 111 | 30 | 2933 | 4 | 2898 |
| **Murciélago** | 94 | 1 | | | | | | | |
| **Otros silvestres** | 73 | | | 1 | | | | | |
| **Porcino (cerdo)** | 49 | | 1 | 1 | | | 1 | | |
| **Equidos** | 47 | | 1 | | | | 1 | | |
| **Mico** | 35 | | | | | | | | |
| **Grandes roedores** | 13 | | | 2 | | | 9 | | |
| **Humano** | 15 | | | 4 | | | 4 | | |
| **Bovino-Bufalino** | 14 | | | 1 | | | | | |
| **Zorro** | 9 | | | | | | | | |
| **Ovino-Caprino** | 1 | | | | | | | | |
| **Total** | **2754** | **2294** | **85** | **1722** | **1531** | **114** | **16533** | **16** | **16329** |

## Tipo de exposición y vacuna antirrábica

| Aplicación de Vacuna / Tipo de Exposición | No | | Sí | | Total | |
|---|---|---|---|---|---|---|
| | Número | Porcentaje | Número | Porcentaje | Número | Porcentaje |
| **Exposición grave** | 16 | 0,58% | 2733 | 99,42% | **2.749** | **100,00%** |
| **Exposición leve** | 81 | 4,75% | 1623 | 95,25% | **1.704** | **100,00%** |
| **No exposición** | 16188 | 98,89% | 182 | 1,11% | **16370** | **100,00%** |
| **Total** | **16285** | **78,21%** | **4538** | **21,79%** | **20823** | **100,00%** |

## Tipo de Exposición y Suero Antirrábico

| Aplicación de Suero / Tipo de Exposición | No | | Sí | | Total | |
|---|---|---|---|---|---|---|
| | Número | Porcentaje | Número | Porcentaje | Número | Porcentaje |
| **Exposición grave** | 125 | 4,55% | 2.622 | 95,45% | **2.747** | **100,00%** |
| **Exposición leve** | 1.610 | 94,82% | 88 | 5,18% | **1.698** | **100,00%** |
| **No exposición** | 16.322 | 99,74% | 43 | 0,26% | **16.365** | **100,00%** |
| **Total** | **18.057** | **86,77%** | **2.753** | **13,23%** | **20.810** | **100,00%** |


**Elaborado por:**

**Andrés Felipe Úsuga Rodríguez**
**Epidemiólogo Zoonosis**
**Secretaría de Salud e Inclusión Social**

**Juan Camilo Betancur Arboleda**
**Profesional en Gerencia de Sistemas de Información en Salud**
**Secretaría de Salud e Inclusión Social**

**Juan David Morales**
**Practicas Excelencia Gobernación de Antioquia , 2025-1**
**Secretaría de Salud e Inclusión Social**


**Fuente: SIVIGILA 2025**
**Agresiones por animales potencialmente transmisores de rabia, código 300.**

GOBERNACIÓN DE ANTIOQUIA
República de Colombia